


# Linienetzplan Nacht

Network map for night-time service

gültig ab 02. September 2024  
valid from 02 September 2024

Baustelle construction works:  
Dessauer Straße/Frohe Zukunft

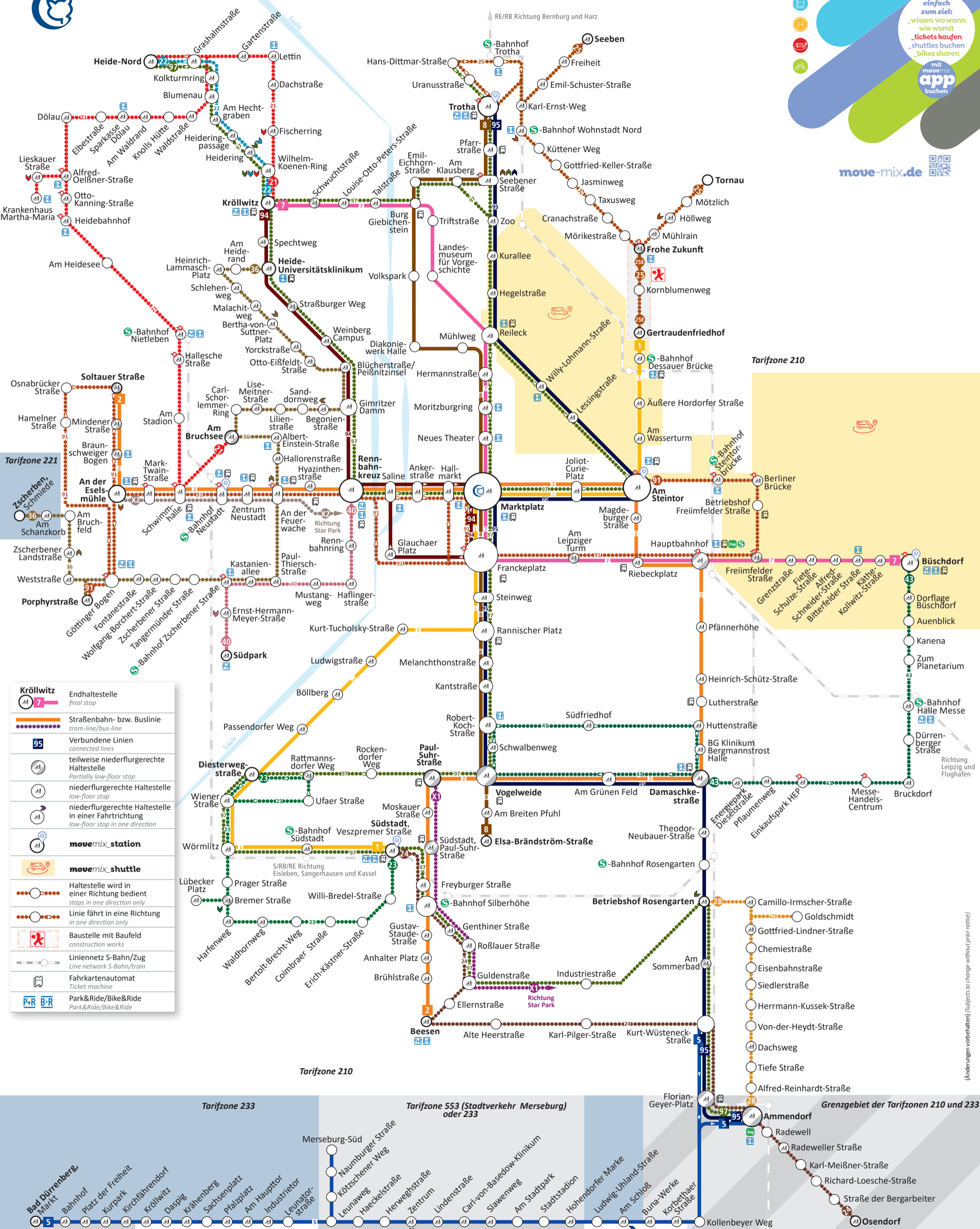
SWH. HAVAG



einfach zum Ziel:  
\_wissen wo wann wie womit  
\_tickets kaufen  
\_shuttles buchen  
\_bikes sharen

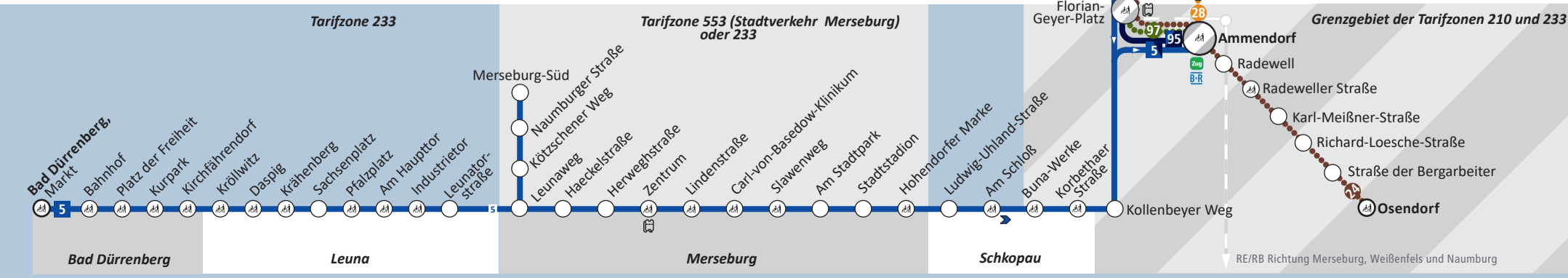
mit **movemix** app buchen

move-mix.de



	Endhaltestelle final stop
	Straßenbahn- bzw. Buslinie tram-line/bus-line
	Verbundene Linien connected lines
	teilweise niederflurige Haltestelle Partially low-floor stop
	niederflurige Haltestelle low-floor stop
	niederflurige Haltestelle in einer Fahrtrichtung low-floor stop in one direction
	movemix_station
	movemix_shuttle
	Haltestelle wird in einer Richtung bedient stops in one direction only
	Linie fährt in eine Richtung in one direction only
	Baustelle mit Baufeld construction works
	Linienetz S-Bahn/Zug line network S-Bahn/train
	Fahrkartenautomat Ticket machine
	Park&Ride/Bike&Ride Park&Ride/Bike&Ride

(Änderungen vorbehalten) (Subjects to change without prior notice)



RE/RB Richtung Merseburg, Weißenfels und Naumburg