


Linienetzplan Nacht

Network map for night-time service

gültig ab 05. August 2024
valid from 05 august 2024

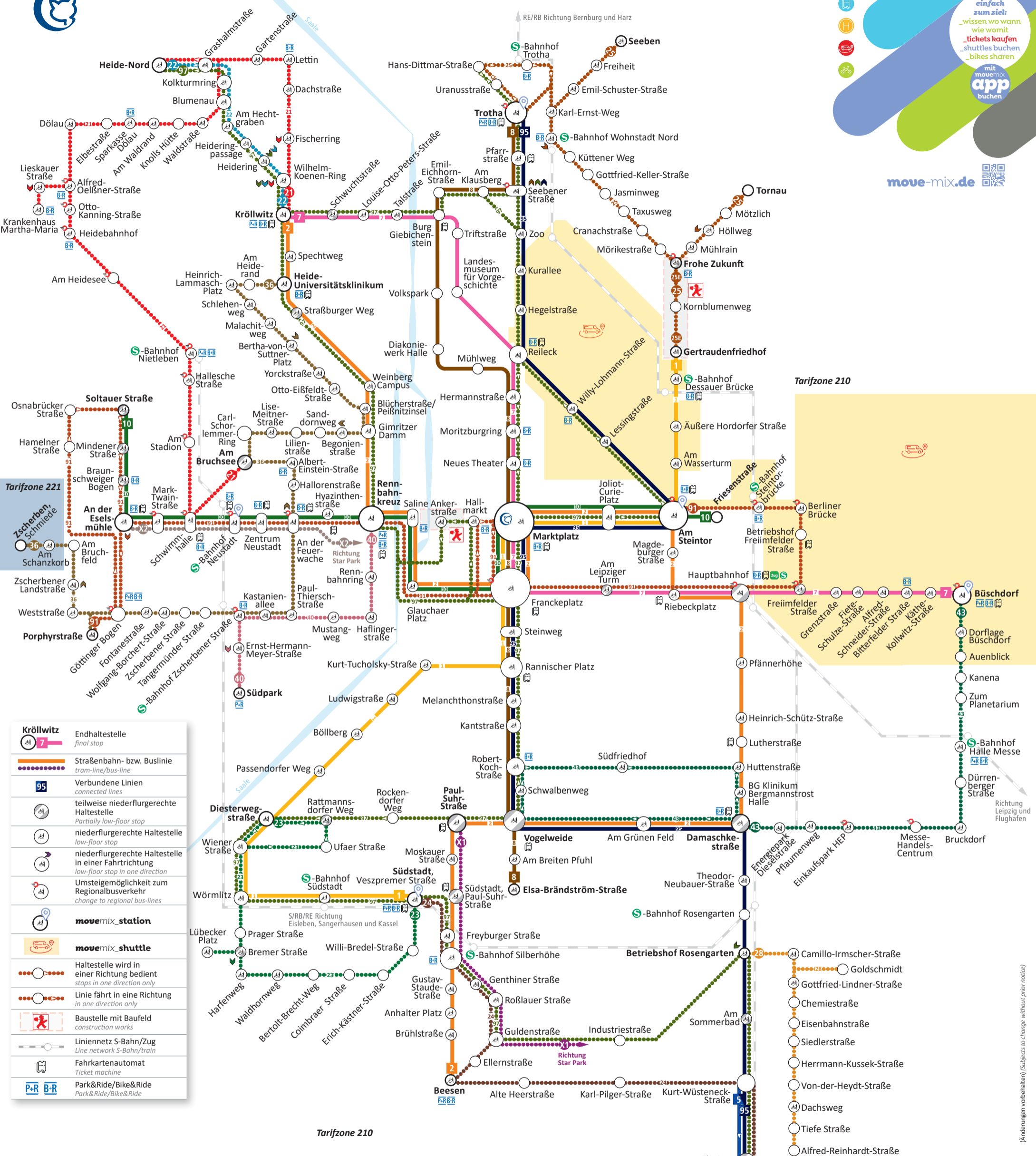
Baustelle construction works:
Manfelder Str. Ost/Schieferbrücke
und Dessauer Straße/Frohe Zukunft



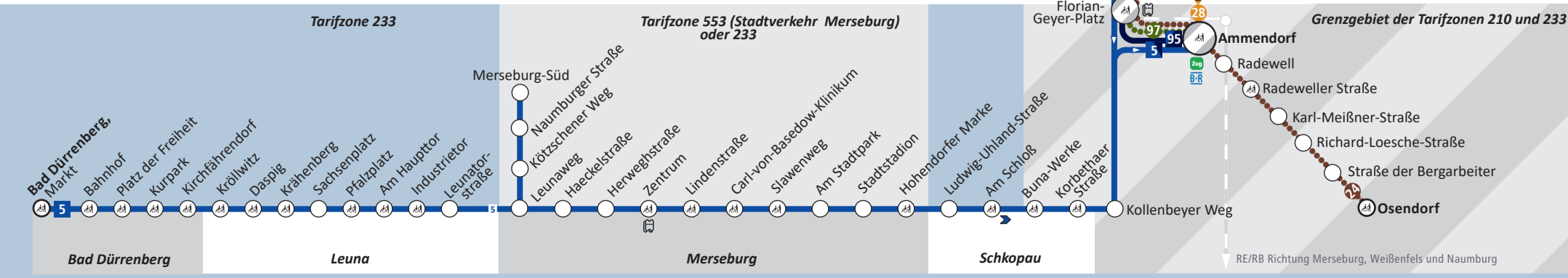
einfach zum Ziel:
_wissen wo wann wie womit
_tickets kaufen
_shuttles buchen
_bikes sharen



move-mix.de



	Endhaltestelle final stop
	Straßenbahn- bzw. Buslinie tram-line/bus-line
	Verbundene Linien connected lines
	teilweise niederflurgerechte Haltestelle Partially low-floor stop
	niederflurgerechte Haltestelle low-floor stop
	niederflurgerechte Haltestelle in einer Fahrtrichtung low-floor stop in one direction
	Umsteigemöglichkeit zum Regionalbusverkehr change to regional bus-lines
	movemix_station
	movemix_shuttle
	Haltestelle wird in einer Richtung bedient stops in one direction only
	Linie fährt in eine Richtung in one direction only
	Baustelle mit Baufeld construction works
	Linienetz S-Bahn/Zug Line network S-Bahn/train
	Fahrkartenautomat Ticket machine
	Park&Ride/Bike&Ride Park&Ride/Bike&Ride



(Änderungen vorbehalten) (Subjects to change without prior notice)